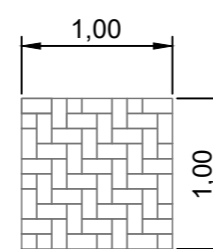
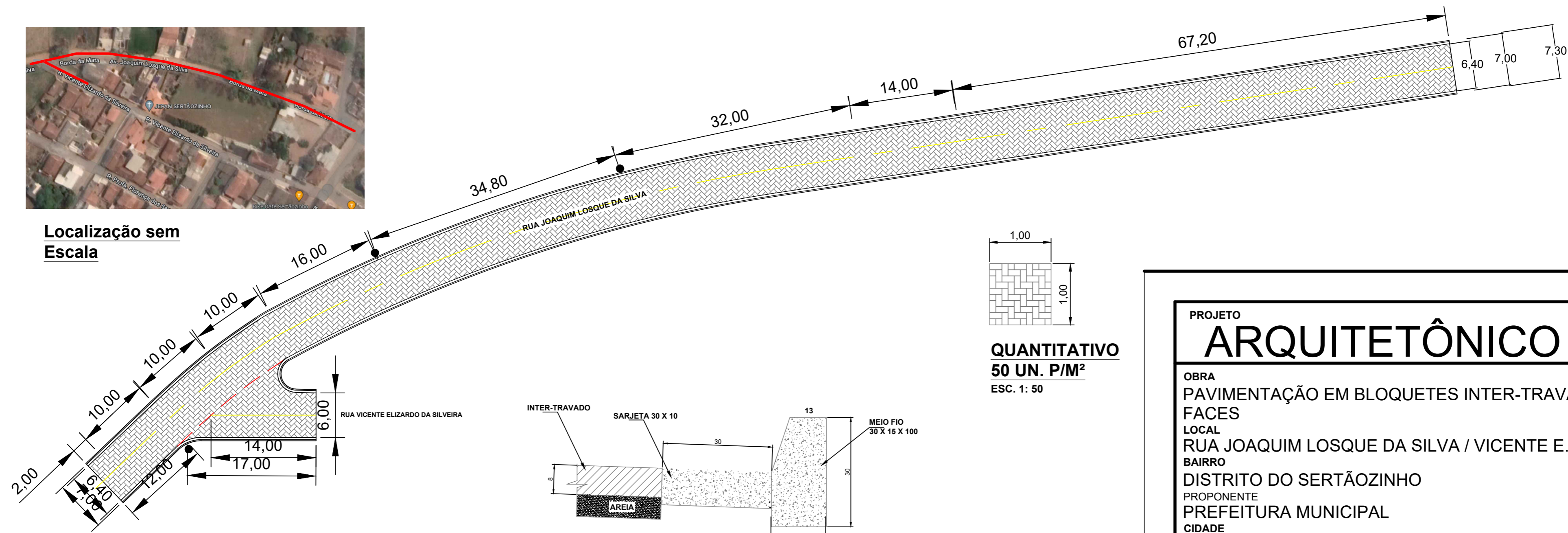
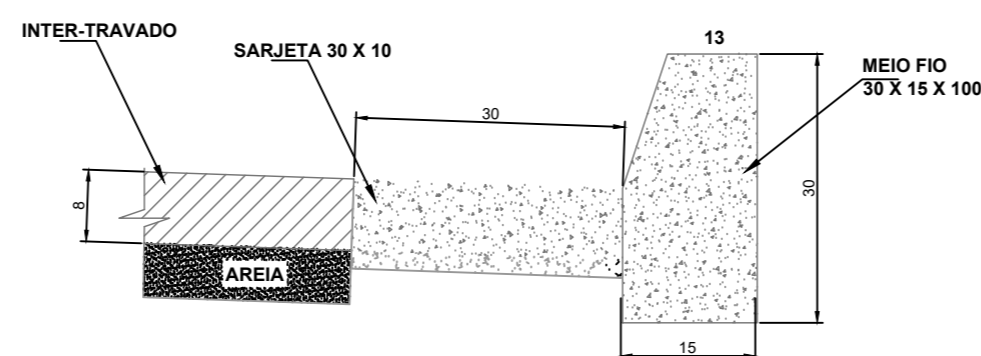


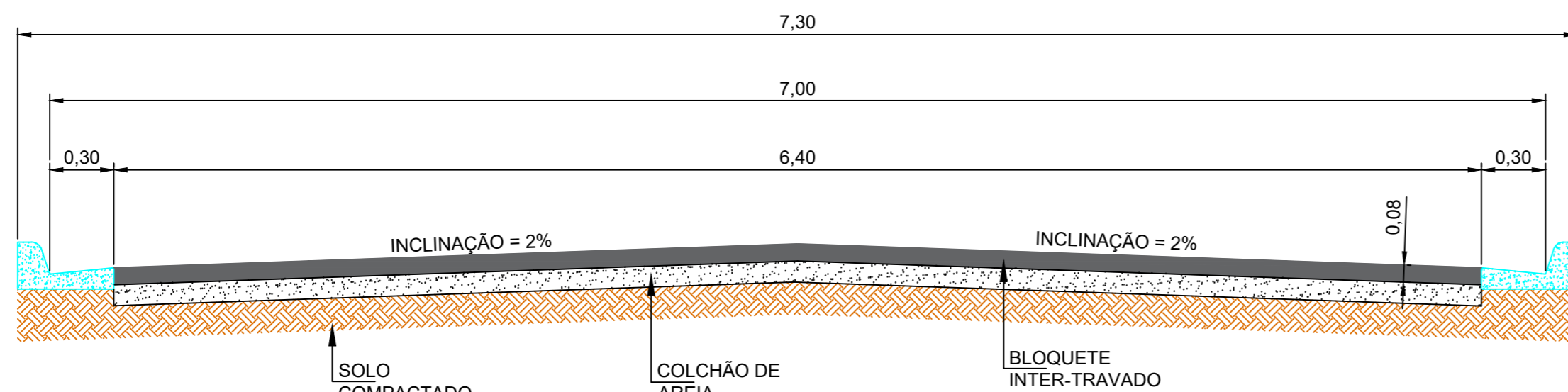
Localização sem Escala



QUANTITATIVO
50 UN. P/M²
ESC. 1: 50



MEIO FIO / SARJETA
ESC. 1: 5



DET. PERFIL DA VIA
ESC. 1: 25

VIA	LOGRADOURO	COMPRIMENTO DA VIA	LARGURA S/ SARJETA	LARGURA C/ SARJETA	ÁREA SEM SARJETA	ÁREA COM SARJETA	COMPRIMENTO DA SARJETA	COMPRIMENTO DO MEIO FIO	ÁREA Á PAVIMENTAR
RUA	JOAQUIM LOSQUE DA SILVA	196,00 m	6,40 m	7,00 m	1.254,40 m ²	1.372,00 m ²	392,00 m	392,00 m	1.254,40 m ²
RUA	VICENTE ELIZ. DA SILVEIRA	14,00 m	VARIÁVEL	VARIÁVEL	98,00 m ²	106,00 m ²	28,50 m	28,50 m	98,00 m ²
TOTAIS		210,00 m			1.352,40 m²	1.478,00 m²	420,50 m	420,50 m	1.352,40 m²

PROJETO

ARQUITETÔNICO

FOLHA

1 / 1

OBRA

PAVIMENTAÇÃO EM BLOQUETES INTER-TRAVADOS, 16 FACES

LOCAL

RUA JOAQUIM LOSQUE DA SILVA / VICENTE E. DA SILVEIRA

BAIRRO

DISTRITO DO SERTÃOZINHO

PROPONENTE

PREFEITURA MUNICIPAL

CIDADE

BORDA DA MATA-MG

CEP

37.564-000

DATA

AGOSTO/2022

ESCALA INDICADA

A.R.T.

PREFEITURA MUNICIPAL DE BORDA DA MATA - MG.
CNPJ 17.912.023/0001-75
PRAÇA ANTÔNIO MEGALE, 86 - CENTRO

COORDENADAS

22° 19' 21,58" S
46° 03' 43,12" O
ELEV. 860 m

ÁREAS EM M²

VER QUADRO DE ÁREA

PREFEITO MUNICIPAL
AFONSO RAIMUNDO DE SOUZA

ENG^o CIVIL
JOÃO BERTOLACCINI JÚNIOR
CREA
23 261/ D-MG.

PREFEITURA